С3 24°30'
593.4
6.0м
8.0м
20.0
Е
Д



Поперечный
пожа

Варианты планировки садовых участков

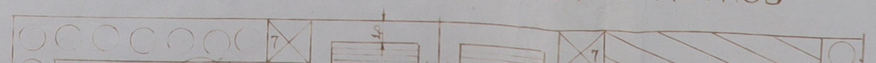



Поперечный разрез улиц

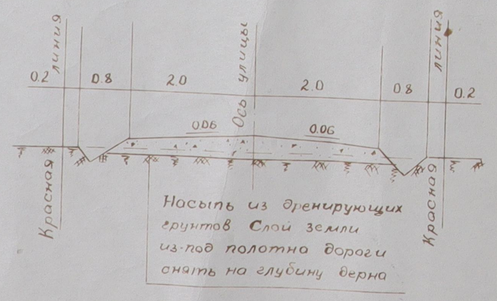

Варианты планировки садовых участков

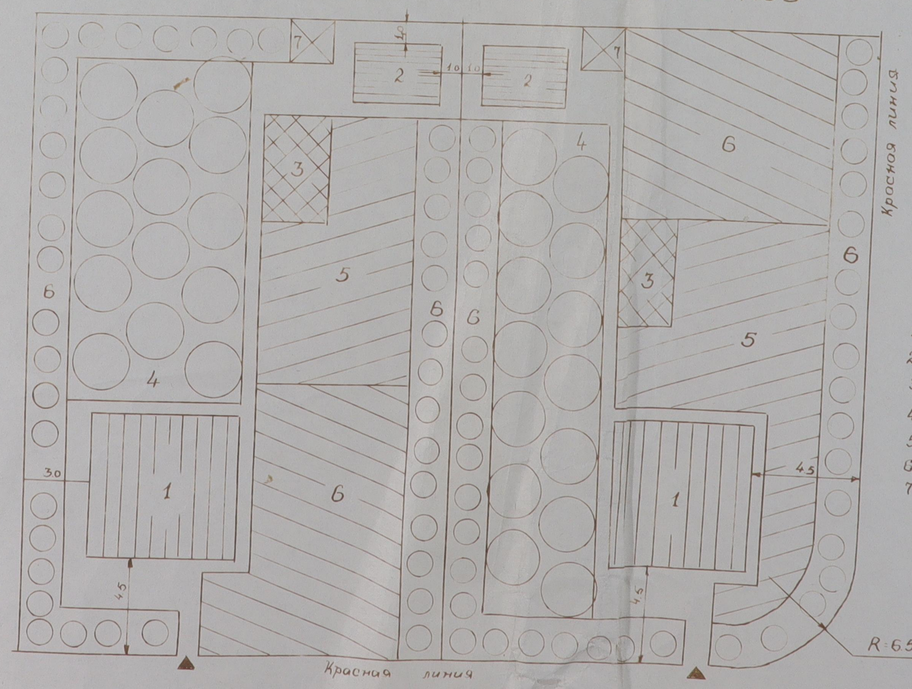

Обозначение:

1. - летний садовый домик
2. - хозяйственный блок
3. - теплица
4. - сад
5. - огород
6. - ягодники
7. - компостная яма

Поперечный пож

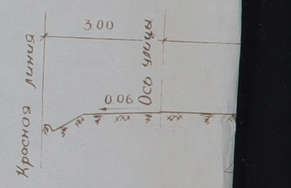

Примеча

1. Для предо
малодренирующим
обеспечивающую

2. При строи
дренирующих гр

3. Расчетный
подпиткой водой

4. Расчет во
вопожарными н
мест, 1982 г. ча

ЮВ: 1°27'
461,7

РАЗРЕЗ ОТКРЫТОГО ВОДОЕМА ДЛЯ
ОТУШЕНИЯ (V=200 м³)

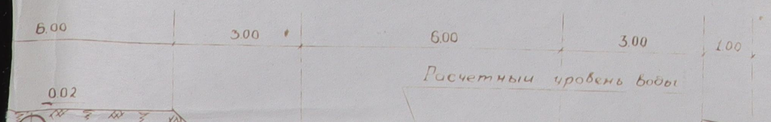

Условные обозначения:

□ Летний садовый домик



РАЗРЕЗ ОТКРЫТОГО ВОДОЕМА ДЛЯ ОТУШЕНИЯ (V=200 м³)

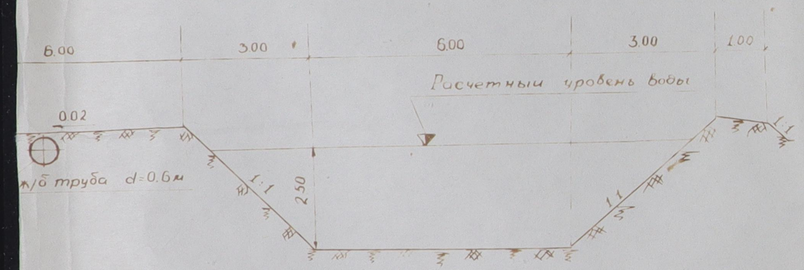

НИЯ :

ВРАЩЕНИЯ ЗАГРЯЗНЕНИЯ ПОДЗЕМНЫХ ВОД ПРОИЗВЕСТИ ОТСЫПКУ И ГРУНТАМИ ПЛОЩАДКИ ВОДОЗАБОРНОГО СООРУЖЕНИЯ НА ТОЛЩИНУ, СТОК ПОВЕРХНОСТНЫХ ВОД С ТЕРРИТОРИИ САНИТАРНОЙ ЗОНЫ.

ЕЛЬСТВЕ ОТКРЫТЫХ ВОДОЕМОВ ДЛЯ ПОЖАРОТУШЕНИЯ В ЛЕГКИХ НТАХ НА ЛОЖЕ ВОДОЕМА ОРГАНИЗОВАТЬ ЭКРАН ИЗ ГЛИНЫ.

УРОВЕНЬ ВОДЫ В ВОДОЕМАХ ДЛЯ ПОЖАРОТУШЕНИЯ ПОДДЕРЖИВАТЬ ИЗ ВОДОПРОВОДНОЙ СЕТИ ДЛЯ ПОЛИВА.

ЕМОВ ДЛЯ ПОЖАРОТУШЕНИЯ ПРОИЗВЕДЕН В СООТВЕТСТВИИ С ПРОТИ- РМАМИ ПРОЕКТИРОВАНИЯ И СТРОИТЕЛЬСТВА СЕЛЬСКИХ НАСЕЛЕННЫХ Ь II И СНиП II-60-75 ЧАСТЬ II ГЛАВА 60.

Условные обозначения :

- Летний садовый домик
- Хозяйственный блок
- Внешнее ограждение высотой до 2 м
- Ограждение по красным линиям улиц и проездов до 1,2 м
- Ворота (шир. - 4.5 м)

Директор	Сахаров Е.Н.			Проект организации и застройки территории сад тов-ва „Светлый"
Гл. инженер	Бугаенко В.В.			Совхоз „Калининский"
Нач. отдела	Смирнов В.А.			
Вед. инж.	Пушко В.С.			
Проектир.	Петров А.А.			Чертеж организации и застройки территории
Чертил	Петров А.А.			

Стадия	Лист	Листов
объектный	1	1

Госагропром РСФСР Росземпроект Институт Центргипрозем, Калининский филиал

ГЕНПЛАН
САДОВОДЧЕСКОГО ТОВАРИЩЕСТВА
СВЕТЛЫЙ
СОВХОЗА „КАЛИНИНСКИЙ"

1:1000

Утверждён
решением Калининского райисполкома
от декабря 1988 г. №

Председатель
Калининского райисполкома

Схема размещения
коллективного сада

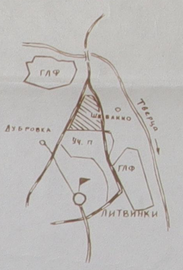

СИТУАЦИОННЫЙ
ПЛАН
1:10000



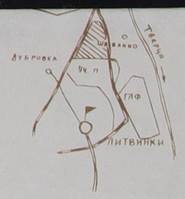



ТЕХНИКО-ЭКОНОМИЧЕСКИЕ ПОКАЗАТЕЛИ

№№ на плане	Элементы территории	Площадь в га	Площадь в %
1	Территория садовых земельных участков	50,5	73.8
2	Участки общественного назначения	0.3	0.5
3	Под улицами, проездами	8.0	11.7
4	Санитарная зона водозабора, пруды, зеленая зона	9.6	14.0
	Итого	68.4	100.0

Экспликация

№№ на плане	Наименование зданий и сооружений	Кол-во
	I Зона общего пользования	
А	Сторожка	1
Б	Правление садоводческого товарищества	1
В	Водозаборное сооружение	2
Г	Санитарная зона водозаборного сооружения	2
Д	Открытые водоемы для пожаротушения	10
Е	Сооружение для хранения средств пожаротушения	9
З	Общественная уборная	4
И	Площадка для мусора	4
К	Детская игровая площадка	3
Л	Стоянка для машин	3
М	Магазин	1
	II Зона садовых земельных участков	
1-842	Садовые земельные участки	842

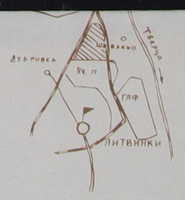



ТЕХНИКО-ЭКОНОМИЧЕСКИЕ ПОКАЗАТЕЛИ

№№ на плане	Элементы территории	Площадь в га	Площадь в %%
1	Территория садовых земельных участков	50,5	73.8
2	Участки общественного назначения	0.3	0.5
3	Под улицами, проездами	8.0	11.7
4	Санитарная зона водозабора, пруды, зелёная зона	9.6	14.0
	Итого	68.4	100.0

ЭКСПЛИКАЦИЯ

№№ на плане	Наименование зданий и сооружений	Кол-во
	I Зона общего пользования	
А	Сторожка	1
Б	Правление садоводческого товарищества	1
В	Водозаборное сооружение	2
Г	Санитарная зона водозаборного сооружения	2
Д	Открытые водоемы для пожаротушения	10
Е	Сооружение для хранения средств пожаротушения	9
З	Общественная уборная	4
И	Площадка для мусора	4
К	Детская игровая площадка	3
Л	Стоянка для машин	3
М	Магазин	1
	II Зона садовых земельных участков	
1-842	Садовые земельные участки	842

ТЕХНИКО-ЭКОНОМИЧЕСКИЕ ПОКАЗАТЕЛИ

№№ на плане	Элементы территории	Площадь в га	Площадь в %%
1	Территория садовых земельных участков	50,5	73.8
2	Участки общественного назначения	0.3	0.5
3	Под улицами, проездами	8.0	11.7
4	Санитарная зона водозабора, пруды, зелёная зона	9.6	14,0
	Итого	68.4	100.0

ЭКСПЛИКАЦИЯ

№№ на плане	Наименование зданий и сооружений	Кол-во
	I Зона общего пользования	
А	Сторожка	1
Б	Правление садоводческого товарищества	1
В	Водозаборное сооружение	2
Г	Санитарная зона водозаборного сооружения	2
Д	Открытые водоемы для пожаротушения	10
Е	Сооружение для хранения средств пожаротушения	9
З	Общественная уборная	4
И	Площадка для мусора	4
К	Детская игровая площадка	3
Л	Стоянка для машин	3
М	Магазин	1
	II Зона садовых земельных участков	
1-842	Садовые земельные участки	842



СОГЛАСОВАНО:

Архитектор Калининского райисполкома	В. Д. Шарафан
Главный врач Калининской СЭС	Н. И. Козлова
Государственный пожарный инспектор	Е. Н. Малютин
Главный инженер землеустроитель	Т. П. Иванова
Директор совхоза „Калининский"	В. Г. Кузнецов



ЮВ: 21°27'
276,3
ЮВ: 35°33,5'
357,7


108: 21°27'
276,3

УТВЕРЖДЕН

РЕШЕНИЕМ КАЛИНИНСКОГО РАЙИСПОЛКОМА

ОТ ДЕКАБРЯ 1988 г. №

ПРЕДСЕДАТЕЛЬ

КАЛИНИНСКОГО РАЙИСПОЛКОМА




Шаблино
Опруды
СВ 24°33'
617,1
Д
Е
6м
20.0
30.0
19.0
25.5
16.0
39.0
21.0


СВ 24°33'
617,1

6.0m
6.0m
6.0m
6.0m
6.0m
6.0m

ЮЗ 86°10
548,4

Поперечный разрез открытого водоема для пожаротушения (V=200 м³)

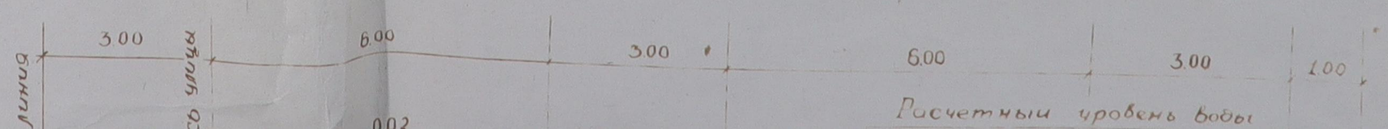

УЧАСТКОВ



103 86°10
548,4

Поперечный разрез открытого водоема для пожаротушения (V=200 м³)

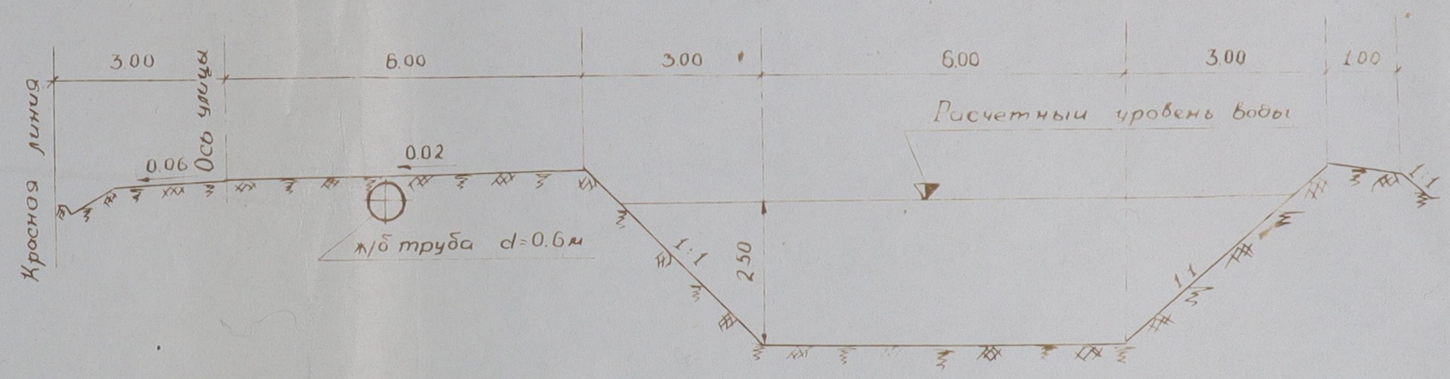

Примечания:

1. Для предотвращения загрязнения подземных вод произвести отсыпку малодренирующими грунтами площадки водозаборного сооружения на толщину, обеспечивающую сток поверхностных вод с территории санитарной зоны.

2. При строительстве открытых водоемов для пожаротушения в легких дренирующих грунтах на ложе водоема организовать экран из глины.

3. Расчетный уровень воды в водоемах для пожаротушения поддерживать подпиткой водой из водопроводной сети для полива.

4. Расчет водоемов для пожаротушения произведен в соответствии с Противопожарными нормами проектирования и строительства сельских населенных мест, 1982 г. часть II и СНиП II-60-75 часть II глава 60.

Участков

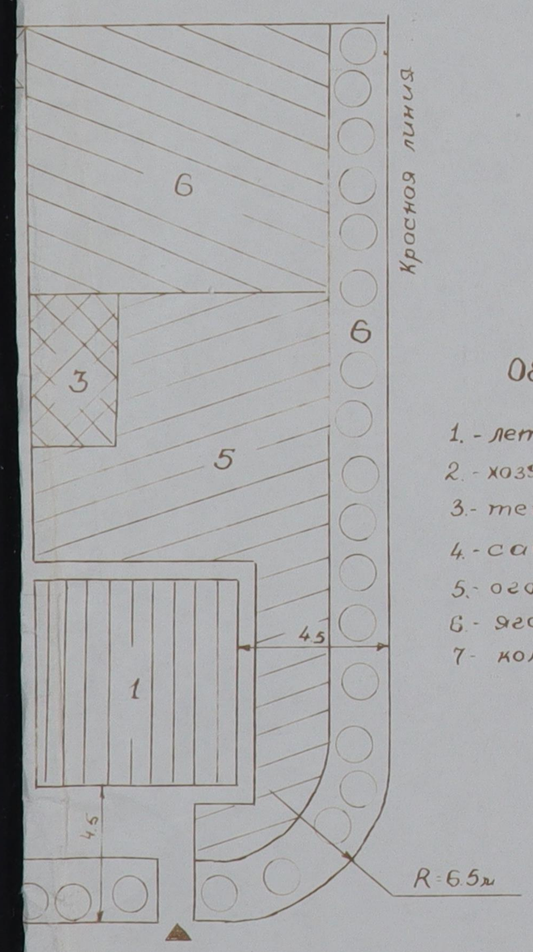

Обозначение:

1. - летний садовый домик
2. - хозяйственный блок
3. - теплица
4. - сад
5. - огород
6. - ягодники
7. - компостная яма